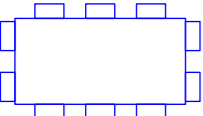



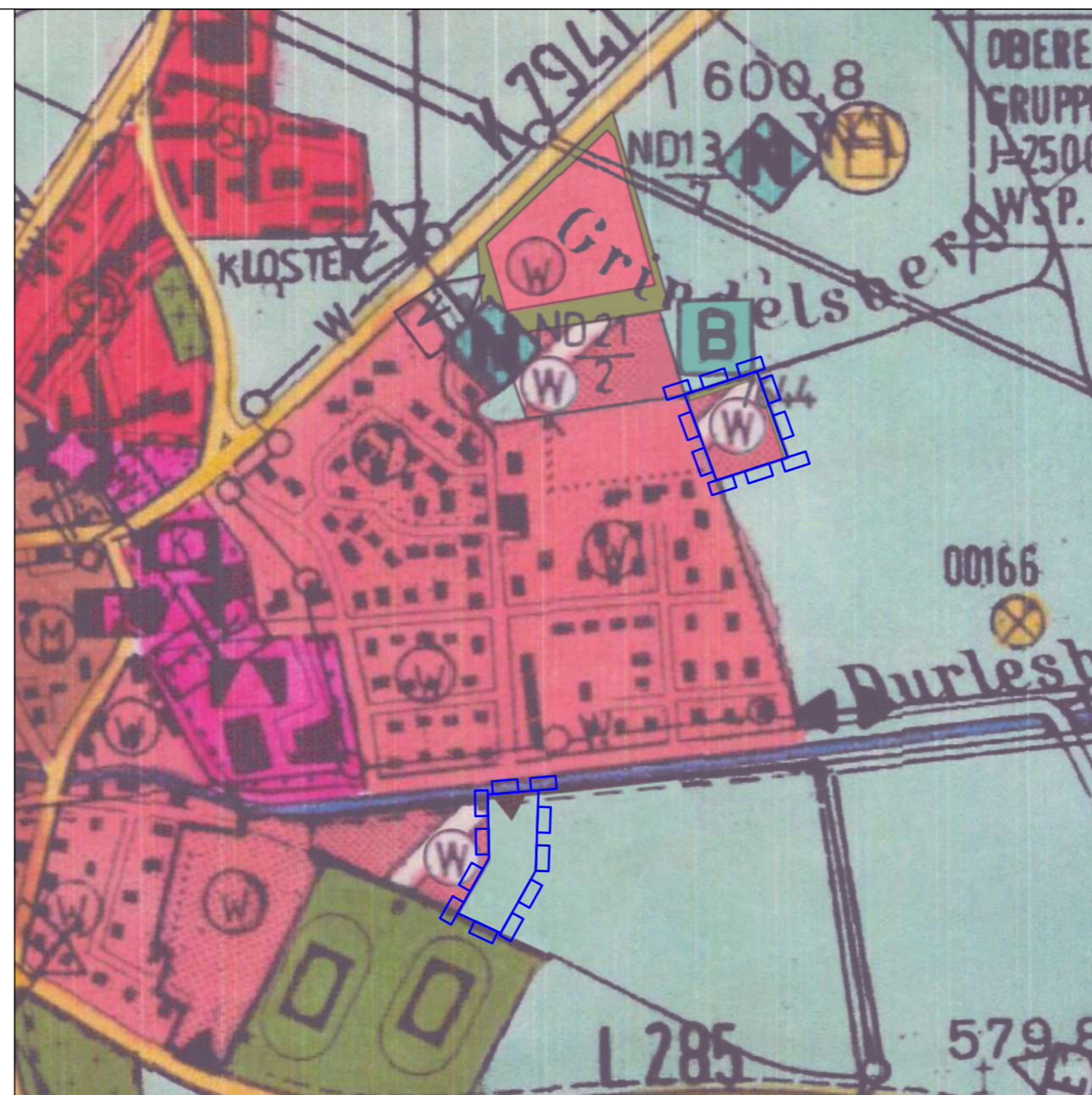


Stand vor der Änderung des Flächennutzungsplanes

Zeichenerklärung vor der Änderung:

-  Änderungsgeltungsbereich
-  Landwirtschaft
-  Wohnbauflächen (Planung)
-  Erschließungsanschluss (Planung)



20. Änderung des Flächennutzungsplanes im Teilbereich B des Bebauungsplanes (R18) "Drei EichenVI" sowie im Bereich zwischen "Durlesbach" und Sportanlagen Reute

Zeichenerklärung nach der Änderung:

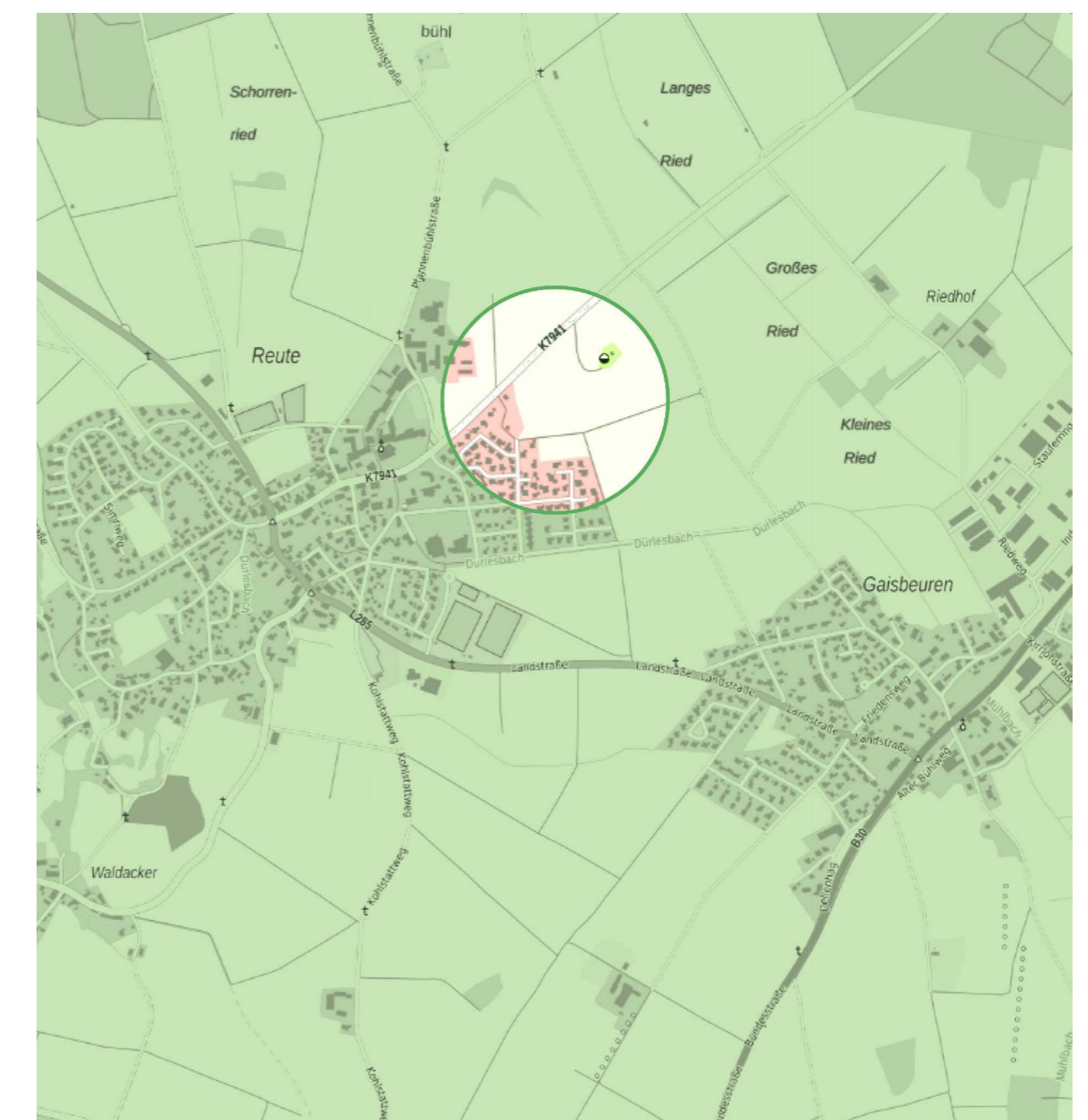
-  Änderungsgeltungsbereich
-  Wohnbauflächen (Planung)
-  Grünflächen
-  Landwirtschaft
-  Erschließungsanschluss (Planung)



N

**SIEBER
CONSULT**

Stadtplanung Artenschutz Immissions-
schutz Landschafts-
planung



**Vereinbarte
Verwaltungsgemeinschaft Bad
Waldsee - Bergatreute**

20. Änderung des Flächennutzungsplanes
im Teilbereich B des Bebauungsplanes
(R18) "Drei EichenVI" sowie im Bereich
zwischen "Durlesbach" und Sportanlagen
Reute

M 1: 5.000
Fassung 16.12.2024
Sieber Consult GmbH