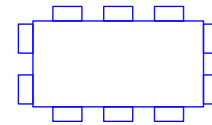


Stand vor der Änderung des Flächennutzungsplanes

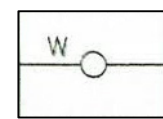
Zeichenerklärung vor der Änderung:



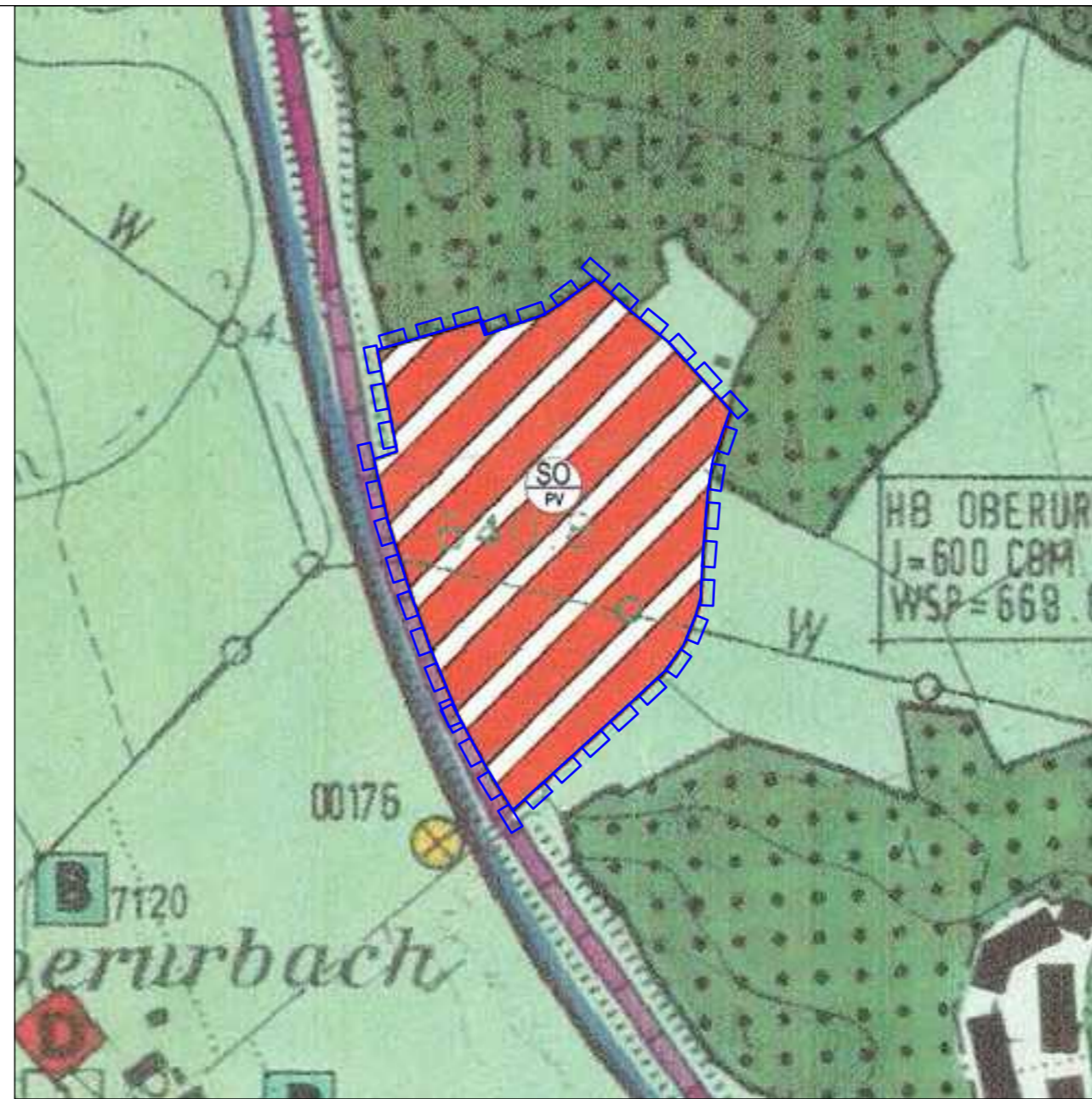
Änderungsgeltungsbereich



Flächen für die Landwirtschaft

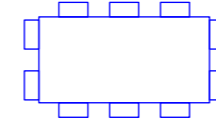


Wasserleitung (unterirdisch)

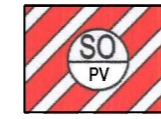


14. Änderung des Flächennutzungsplanes im Bereich des vorhabenbezogenen Bebauungsplanes "Solarpark Sankt Johannes" in Mittelurbach

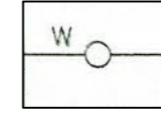
Zeichenerklärung nach der Änderung:



Änderungsgeltungsbereich



Sonderbaufläche (Planung)
Photovoltaik-Freiflächenanlage



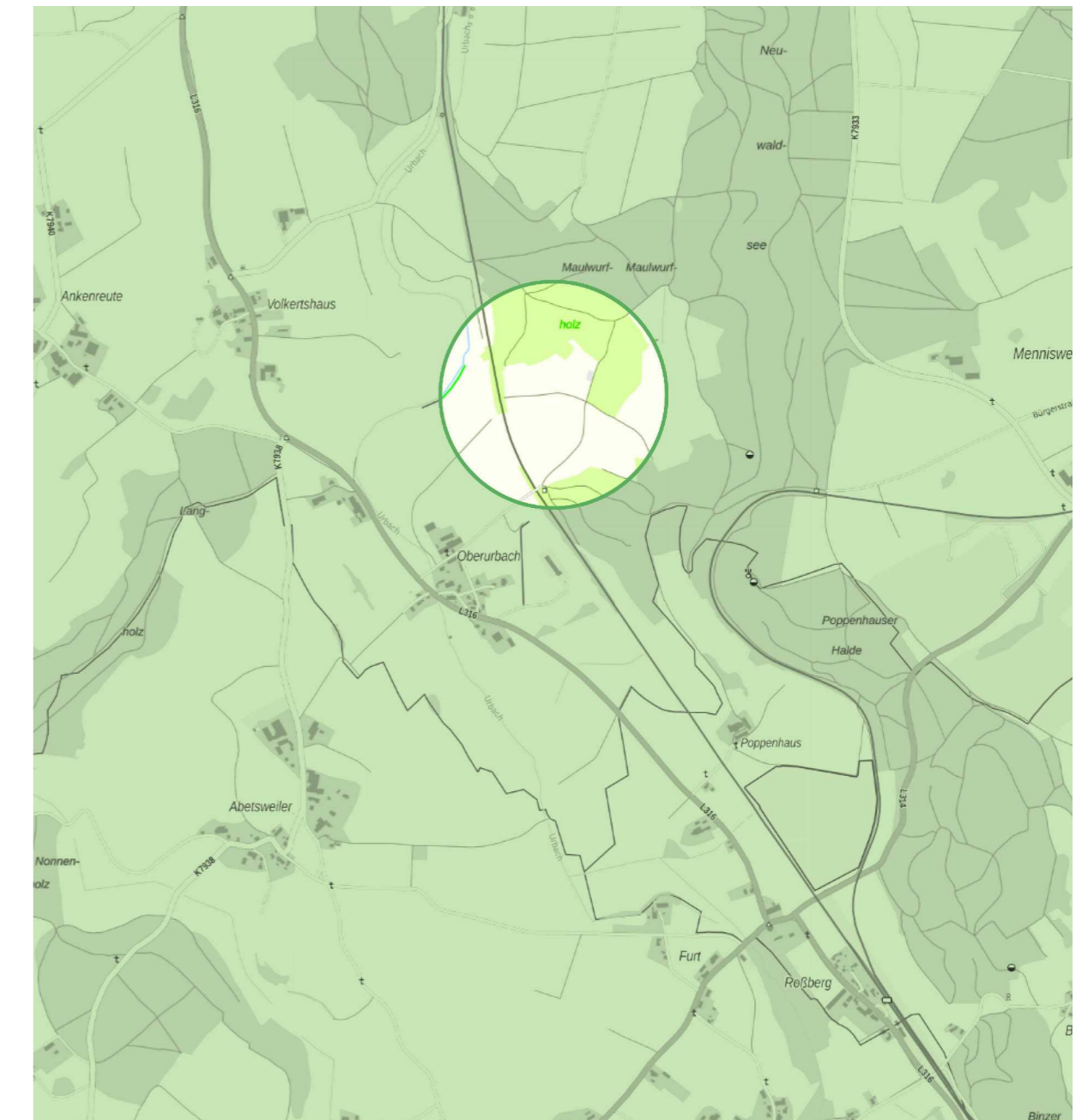
Wasserleitung (unterirdisch)



N

**SIEBER
CONSULT**

Stadtplanung Artenschutz Immissions-
schutz Landschafts-
planung



**Vereinbarte Verwaltungsgemeinschaft
Bad Waldsee - Bergatreute**

14. Änderung des Flächennutzungsplanes
im Bereich des vorhabenbezogenen
Bebauungsplanes "Solarpark Sankt
Johannes", Gemarkung Mittelurbach

M 1: 5.000
Fassung 22.09.2023
Sieber Consult GmbH