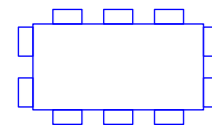



Stand vor der Änderung des Flächennutzungsplanes

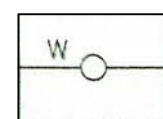
Zeichenerklärung vor der Änderung:



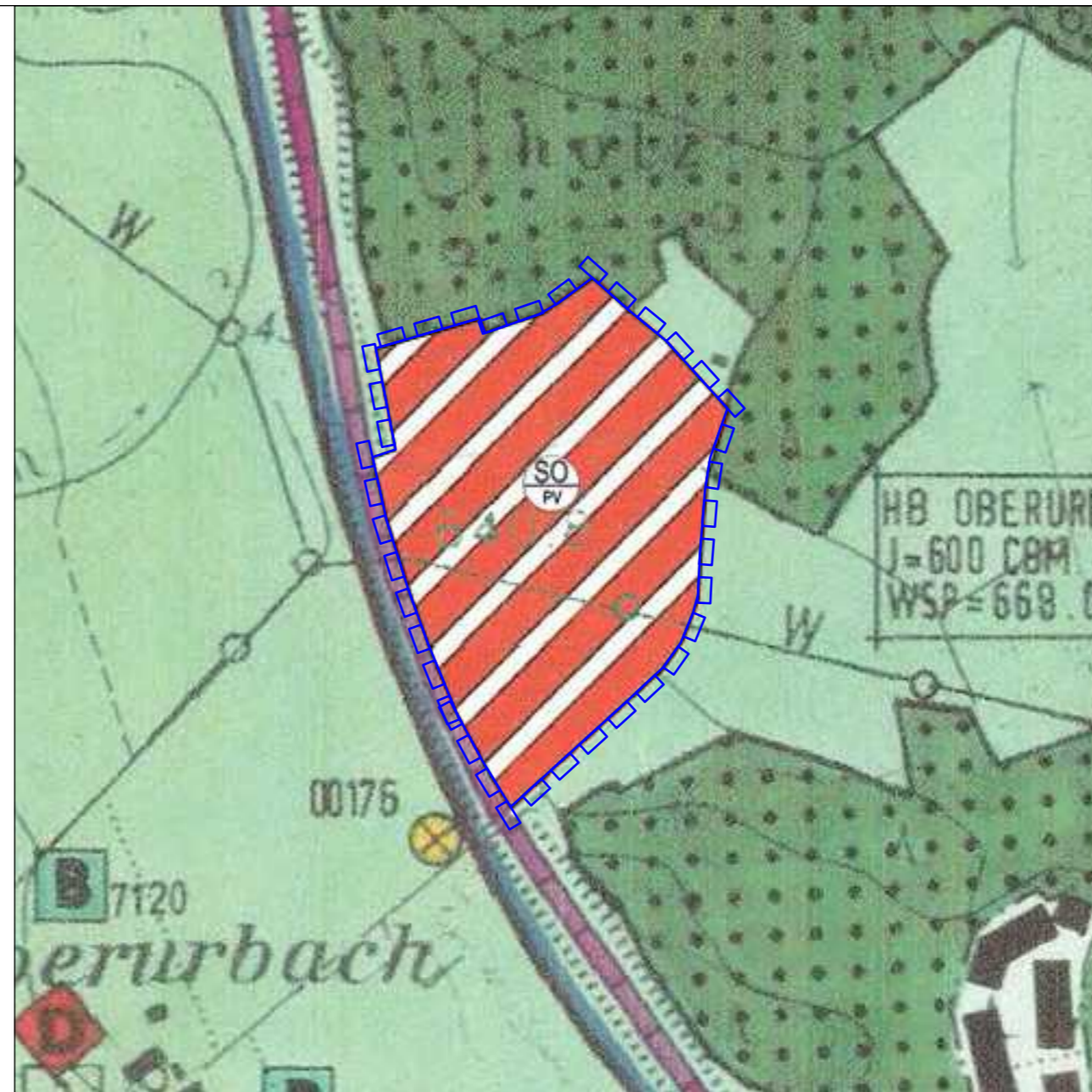
Änderungsgeltungsbereich



Flächen für die Landwirtschaft

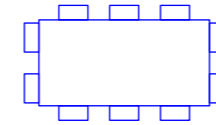


Wasserleitung (unterirdisch)




14. Änderung des Flächennutzungsplanes im Bereich des vorhabenbezogenen Bebauungsplanes "Solarpark Sankt Johannes" in Mittelurbach

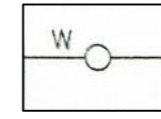
Zeichenerklärung nach der Änderung:



Änderungsgeltungsbereich



Sonderbaufläche (Planung)  
Photovoltaik-Freiflächenanlage



Wasserleitung (unterirdisch)



N

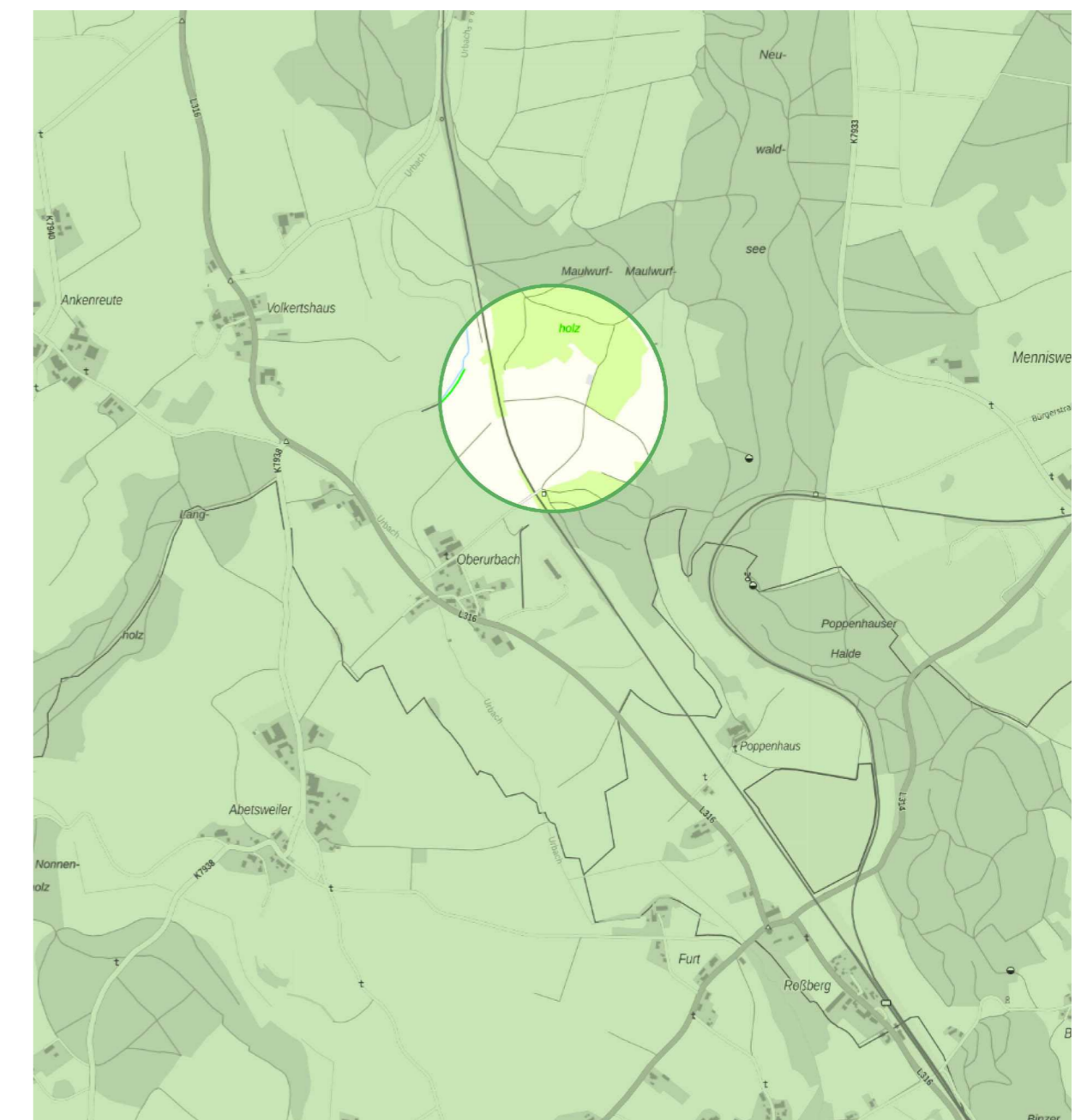
**SIEBER  
CONSULT**

Stadtplanung

Artenschutz

Immissions-  
schutz

Landschafts-  
planung



**Vereinbarte Verwaltungsgemeinschaft  
Bad Waldsee - Bergatreute**

14. Änderung des Flächennutzungsplanes  
im Bereich des vorhabenbezogenen  
Bebauungsplanes "Solarpark Sankt  
Johannes" in Mittelurbach

**Entwurf**  
M 1: 5.000  
Fassung 12.06.2023  
Sieber Consult GmbH