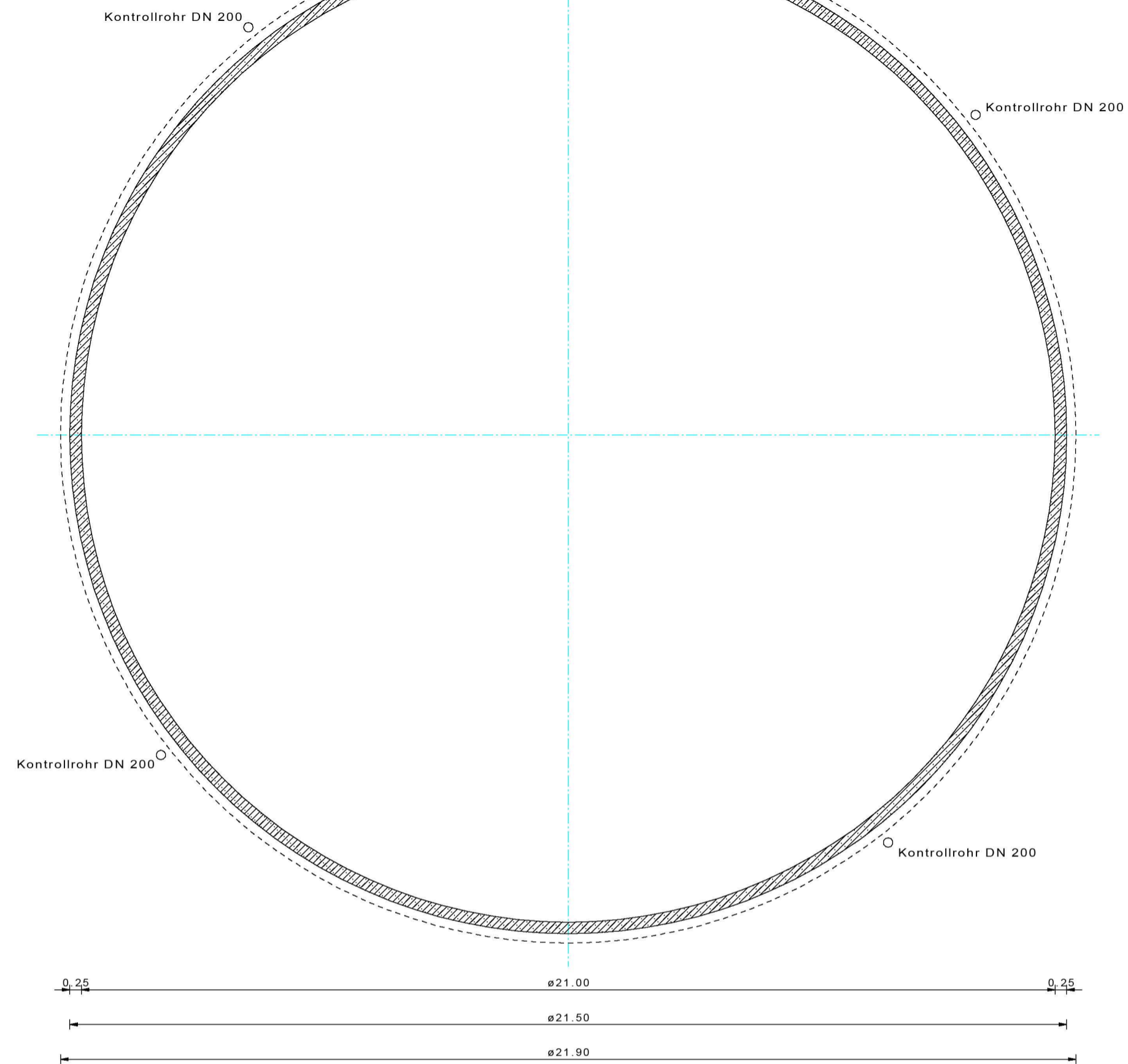
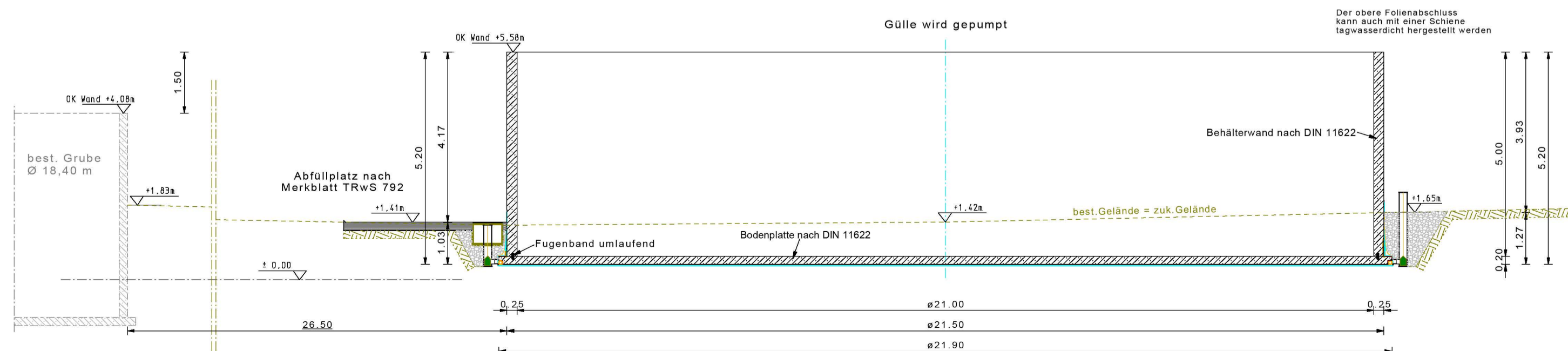


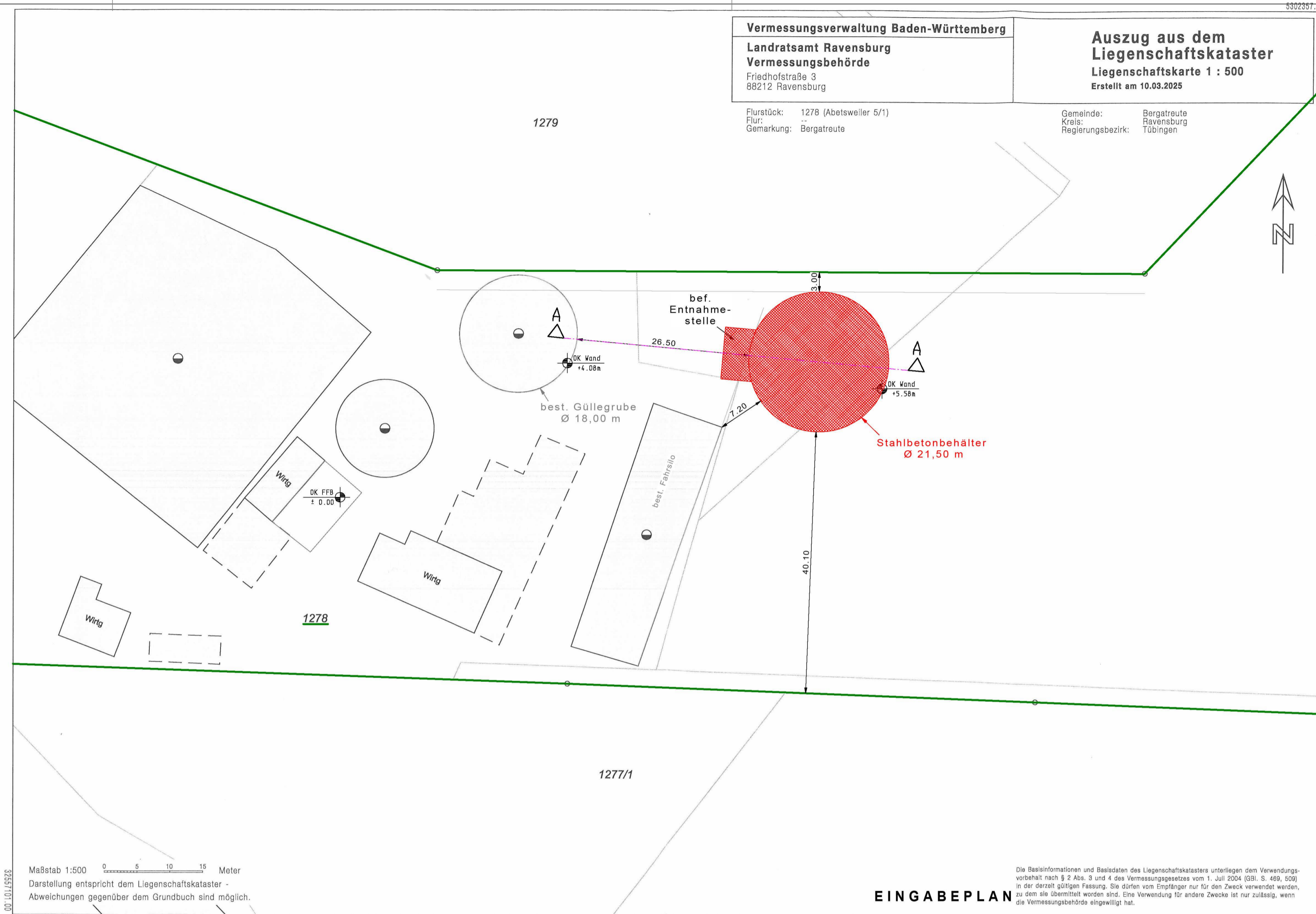
Grundriss  
M 1:100



Schnitt A-A  
M 1:100



Leckageerkennung "System Bau"  
Zul.-Nr. Z-59.26-489 vom 19.06.2023 oder gleichwertig.




Maßstab 1:500  
Darstellung entspricht dem Liegenschaftskataster -  
Abweichungen gegenüber dem Grundbuch sind möglich.

Die Basisinformationen und Basisdaten des Liegenschaftskatasters unterliegen dem Verwendungs-  
vorbehalt nach § 2 Abs. 3 und 4 des Vermessungsgesetzes vom 1. Juli 2004 (GBl. S. 469, 500)  
in der derzeit gültigen Fassung. Sie dürfen vom Empfänger nur für den Zweck verwendet werden,  
zu dem sie übermittelt worden sind. Eine Verwendung für andere Zwecke ist nur zulässig, wenn  
die Vermessungsbehörde einwilligt hat.

EINGABEPLAN

Art des Vorhabens:  
Ort des Vorhabens:

Neubau einer Güllegrube  
88368 Bergatreute-Abetsweiler  
Gemarkung: Bergatreute  
Fl.-Nr.: 1278  
Unterschriften:



Entwurfsverfasser:  
Osterrieder Plan und Umwelt GmbH  
Markgrafstr. 25  
87772 Pfaffenhausen  
Tel. 08265/911872-20  
Fax 08265/7798  
Gefertigt:

Pfaffenhausen, 03.06.2025